



РАССМОТРЕНО и принято
на заседании МО учителей
социально-гуманитарного цикла
Протокол № 5
от « 31 » августа 2016г.

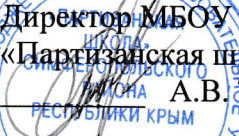
 Е.В. Чернавцева

СОГЛАСОВАНО
заместитель директора по
учебно-воспитательной
работе

 Е.Ф. Алехина
« 31 » августа 2016г.

УТВЕРЖДАЮ

Директор МБОУ
«Партизанская школа»
А.В. Терещенко


Приказ по школе № 232
от « 1 » сентября 2016г.



РАБОЧАЯ ПРОГРАММА
учебного предмета «Крымоведение»

Класс: 5
Уровень образования - основное общее образование
Уровень изучения предмета - базовый уровень
Срок реализации программы: 2016/2017 учебный год
Количество часов по учебному плану: 1 час в неделю, 34 часа в год
Рабочую программу составила Е.Е. Гончаренко, учитель географии

Пояснительная записка

Рабочая программа учебного предмета «Крымоведение» (курс «Крымоведение.5 класс») составлена на основе:

1. Федеральный государственный стандарт общего образования, утвержденный приказом Минобрнауки РФ от 05.03.2004 №1089;
2. Методические рекомендации КРИППО: Об особенностях преподавания предмета в 2015– 2016 уч. году
3. ООП основного общего образования 5-9 класс (ФГОС) МБОУ «Партизанская школа»
4. Учебный план МБОУ «Партизанская школа» на 2016/2017 учебный год;

Планируемые результаты освоения учебного предмета

Личностным результатом обучения географическому краеведению является формирование всесторонне образованной, развитой личности, обладающей системой мировоззренческих взглядов, ценностных ориентиров, идейно-нравственных, культурных и этических норм поведения.

Важнейшие личностные результаты обучения географическому краеведению Крымского полуострова:

– ценностные ориентации, отражающие индивидуально-личностные позиции учащихся: осознание себя как члена общества на региональном уровне (гражданин России, житель Республики Крым). Представление о Республике Крым как неотделимой части России, её месте и роли в стране. Понимание неотделимости географического пространства республики от России. Осознание значимости и общности проблем человечества готовность к их решению;

– гармонично развитые социальные чувства и качества: эмоционально-ценностное отношение к окружающей среде, необходимости ее сохранения и рационального использования. Патриотизм, любовь к своей местности, своему региону, своей стране. Уважение к истории, культуре, национальным особенностям, традициям и образу жизни других народов.

Средством развития личностных результатов служит учебный материал и прежде всего задания, нацеленные на:

– умение формулировать своё отношение к актуальным проблемам современности;

– умение использовать географические и краеведческие знания для созидательной деятельности.

Метапредметными результатами изучения курса «Крымоведение» является формирование универсальных учебных действий (УУД).

Регулятивные УУД:

– способность к самостоятельному приобретению новых знаний, умений и навыков;

– умение управлять своей познавательной деятельностью, организовывать её, определять её цели и задачи, выбирать средства реализации цели и применять их на практике, оценивать достигнутые результаты: самостоятельно обнаруживать и формулировать учебную проблему, определять цель учебной деятельности, выбирать тему проекта. Выдвигать версии решения проблемы, осознавать конечный результат, выбирать из предложенных и искать самостоятельно средства достижения цели. Составлять (индивидуально или в группе) план решения проблемы (выполнения проекта). Работая по плану, сверять свои действия с целью и, при необходимости, исправлять ошибки самостоятельно. В диалоге с учителем совершенствовать самостоятельно выработанные критерии оценки;

– умения ориентироваться в окружающем мире, выбирать целевые и смысловые установки в своих действиях и поступках, принимать решения.

Средством формирования регулятивных УУД служат: технология проблемного диалога при изучении нового материала и технология оценивания образовательных достижений.

Познавательные УУД:

– формирование и развитие посредством географического и краеведческого знания познавательных интересов, интеллектуальных и творческих способностей учащихся;

– умение вести самостоятельный поиск, анализ, отбор информации, ее преобразование, сохранение, передачу и презентацию с помощью технических средств и информационных технологий: анализировать, сравнивать, классифицировать и обобщать факты, понятия, явления. Выявлять причины и следствия простых явлений. Осуществлять сравнение и классификацию, самостоятельно выбирая основания и критерии для указанных логических операций. Строить логически грамотные утверждения, включающее установление причинно-следственных связей. Составлять тезисы, различные виды планов. Уметь определять возможные источники информации, производить поиск информации, анализировать и оценивать её достоверность. Представлять информацию в виде конспектов, таблиц, схем, графиков. Переводить информацию из одного вида в другой.

Средством формирования познавательных УУД служат учебный материал и прежде всего продуктивные задания:

- осознание роли географии и краеведения в познании окружающего мира;
- освоение системы краеведческих знаний о природе, населении, хозяйстве Республики Крым, на основе которых формируется географическое мышление учащихся;
- использование географических умений для анализа, оценки, прогнозирования современных социальных и природных проблем;
- использование карт для получения краеведческой информации.

Коммуникативные УУД:

- отстаивание своей точки зрения, представление аргументов, подтверждающих их фактов.
- понимание позиции другого в дискуссии.

Средством формирования коммуникативных УУД служат технология проблемного диалога (побуждающий и подводящий диалог) и организация работы в малых группах, а также использование на уроках элементов технологии продуктивного чтения.

Предметными результатами изучения курса являются следующие умения:

- понимать роль различных источников краеведческой информации;
- знать особенности природы, населения, хозяйства Крыма;
- формулировать причины изменений происходящих под влиянием природных и антропогенных факторов;
- выделять, описывать и объяснять существенные признаки географических объектов и явлений.
- определять географические процессы и явления в геосферах, происходящие на нашей территории, взаимосвязи между ними, их взаимовлияние, изменения в результате хозяйственной деятельности человека;
- понимать связь между географическим положением, природными условиями, ресурсами и хозяйством Республики Крым;
- определять причинно-следственные связи при анализе геоэкологических проблем;
- оценивать особенности географического положения, природно-ресурсного потенциала, демографической ситуации в регионе;
- приводить примеры закономерностей размещения предприятий в Республики Крым;
- находить в различных источниках и анализировать информацию по географии Крыма;
- составлять описания различных географических объектов на основе анализа разнообразных источников информации;
- определять на карте местоположение объектов;
- работать со статистическими данными;
- формулировать своё отношение к природным и антропогенным причинам изменений, происходящих в окружающей среде;
- использовать географические знания для осуществления мер по охране природы;
- формулировать своё отношение к культурному и природному наследию Крыма.

Содержание курса «Крымоведение»

Введение в «Крымоведение»

Предмет, цели и задачи курса «Крымоведение». Связь с другими науками и учебными дисциплинами. Источники краеведческой информации
Понятия «Родной край», «большая и малая Родина». Гербовика и атрибутика Республики Крым. История исследования Крымского полуострова.

Особенности географического положения Крымского полуострова.

Административные районы и города. Мой населенный пункт.

Практическая работа №1. Заполнение таблицы «Выдающиеся исследователи Крыма». Подготовка презентаций и сообщений.

Практическая работа №2. Определение особенностей географического положения своего района, населенного пункта. Нанесение на контурную карту границ и столицы Республики Крым, омывающих морей и их заливов, своего района и населенного пункта.

Раздел I. Крым – уникальный «природный музей под открытым небом»

Тема 1. «По горам, по долам...». Рельеф и полезные ископаемые Крымского полуострова

Рельеф. Знакомство с рельефообразующими процессами. Формы земной поверхности.

Основные формы рельефа Крымского полуострова. Крымские горы. Геологические памятники.

Крымский полуостров – «минералогическая сокровищница». Характерные минералы и горные породы Крыма, своего района. Минералы-эндемики. Полезные ископаемые Крымского полуострова.

Практическая работа №3. Нанесение на контурную карту крупных форм рельефа Крымского полуострова. Описание рельефа своего района.

Экскурсия на природу: «Знакомство с характерными формами поверхности и горными породами (минералами) своей местности».

Тема 2. «У природы нет плохой погоды...»

Погода. Основные показатели погоды и приборы, их измеряющие.

Характерные сезонные особенности погоды своего района и Крыма в целом.

Признаки и народные приметы изменения погоды.

Стихийные погодные явления.

Практическая работа №4. Наблюдение за изменениями погоды. Описание погоды за месяц.

Тема 3. «Вода – важнейший минерал на Земле»

Значение воды в природе и жизни населения Крыма. Свойства воды.

Реки Крыма. Гидрологические памятники.

Озера Крыма. Подземные воды и искусственные водоемы Крыма.

Практическая работа №5. Нанесение на контурную карту крупных водных объектов Крыма.

Тема 4. Почвы

Почва. Значение почв в природе и жизни людей.

Свойства почвы. Плодородие почв. Факторы почвообразования.

Почвы Крыма и своей местности. Охрана почв.

Тема 5. «Жизнь вокруг нас»

Роль растений в природе и жизни человека.

Растительный мир Крыма. Характерные растения своей местности.

Реликты и эндемики Крымского полуострова. Красная книга.

Животный мир Крыма и своей местности

Обобщающее повторение. «Что мы нового узнали о природе Крымского полуострова?»

Резервный урок будет использован для изучения темы: «Крымские горы. Геологические памятники. Памятники природы»

Резервные уроки будут использованы в случае необходимости на изучение следующих тем: Крымские горы. Геологические памятники, памятники природы.

Тематический план

№ п/п	Наименование разделов и тем	Количество часов	
		5-А	5-Б
1.	Введение	7	7
2.	Крым – уникальный «природный музей под открытым небом»	27	27
	Итого	34	

Всего прошито, пронумеровано и
скреплено печатью 5

Директор

А. В. Герщенко

